





**RYSUNEK PLANU  
ZAŁĄCZNIK NR 1 DO UCHWAŁY NR.....  
RADY MIASTA ŚWIDNIK Z DNIA .....  
SKALA 1:1000**

układ współrzędnych PL-2000 strefa 8, kopia wektorowej mapy zasadniczej  
pozyskana z powiatowego zasobu geodezyjnego i kartograficznego Starostwa  
Powiatowego w Świdniku (nr licencji WG.6642.198.2023\_0617\_P)

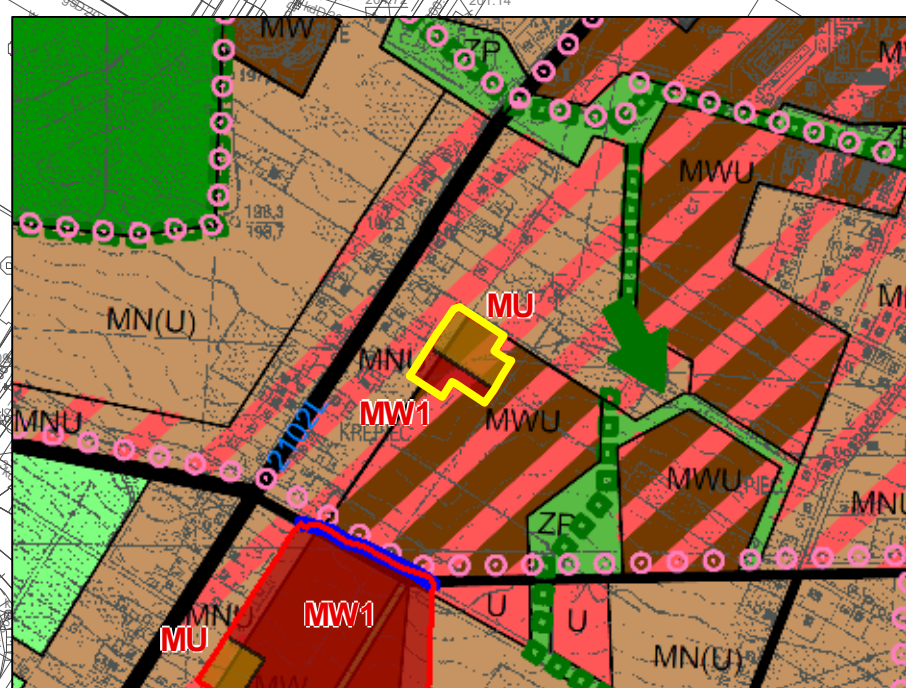
## Oznaczenia obowiązujące:

- — — granice planu
- linie rozgraniczające tereny o różnym przeznaczeniu lub różnych zasadach zagospodarowania
- △—△ nieprzekraczalne linie zabudowy
- 6 ————— wymiarowanie rysunku planu (w metrach)

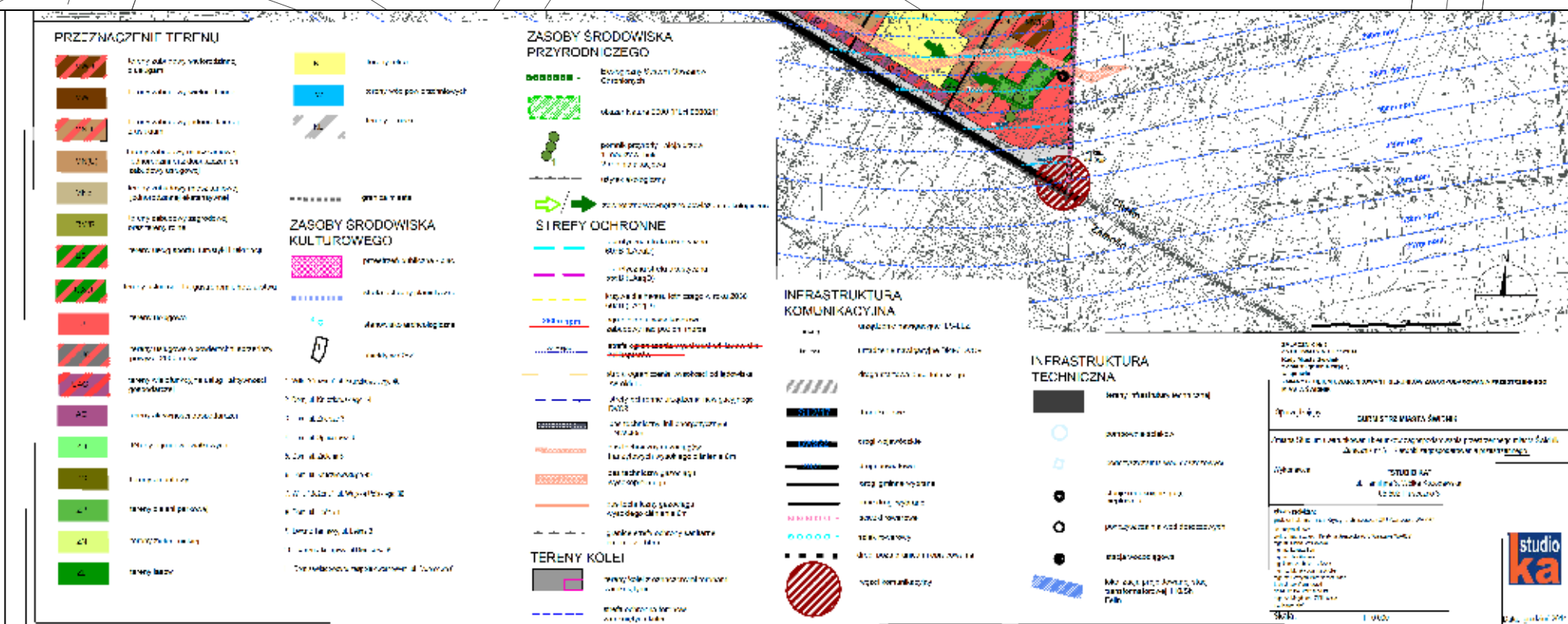

**Symbole cyfrowe i literowe określające przeznaczenie terenów wyodrębnionych liniami rozgraniczającymi:**

-  MNW-MNB - tereny zabudowy mieszkaniowej jednorodzinnej wolnostojącej lub bliźniaczej
-  MNW-MNB-U - teren zabudowy mieszkaniowej jednorodzinnej wolnostojącej lub bliźniaczej lub usług





wyrus ze studium uwarunkowań i kierunków zagospodarowania przestrzennego miasta Świdnik uchwałonego Uchwałą Nr XXXVII/217/2009 r. Rady Miasta Świdnik z dnia 28 maja 2009 r. i zmienionego Uchwałą Nr LI/11/2014 Rady Miasta Świdnik z dnia 18 grudnia 2014 r. oraz Uchwałą Nr LXXII/790/2023 Rady Miasta Świdnik z dnia 25 maja 2023 r.



granice planu



**Legenda do zmiany studium**

-  გარეშე გადართო ანგარიშს უნდა გავთვნი;   
 გარეშე გადართო ზაფხუდობისათვის;   
 გარეშე გადართო გარეგანი პრობლემა;   
 გარეშე ბრუნდო პარამეტრის (მომსახურების);   
 გარეშე გადართო: ნა მდგრადი დამუშავებისათვის ზრდა უნდა გავთვნი

*Strefy funkcjonalno - przestrzenne wyznaczone w studium*

**Przeznaczenie toronów:**

- [illegible]

### Zasoby środowiska kulturowego

**Obiekty podlegające ochronie:**

 granica strefy ochrony przeciwnowotworowej wyznaczone zgodnie z normą

##### granica strefy ochrony pianistycznej; po korekcie zmianą studium

**Zasoby środowiska przyrodniczego i inne obszary chronione**  
**Obiekty podlegające ochronie:**

■ ■ ■ granica Czerwnej Nitki 2003 PL1560021 Świdnik

 Milli Eğitim Bakanlığı  
T.C. Millî Eğitim Bakanlığı

układ współrzędny  
podkład mapowy:

### Strefy ochronne

**Obszary wymagające szczególnych warunków zagospodarowania teren**

simply contributing to gascolitis type

Study technologies of approximating  
electromagnetic fields in a cavity

----- 76,9% - pomierzalne ograniczające przeszkody

**Infrastruktura komunikacyjna:**

— **drogi wzbudził powszechność i masę** - 30

**Infrastruktura techniczna:**

— **апробация** — апробация, апробировать

— **গাজিপুর অঞ্চলের পরিবেশ**

-1992,  
e studium energiziro

układ współrzędnych: PL-1992,  
podkład mapowy: zmianę studium sporządzono  
na obowowiążującym studium, do którego podkład  
mapowy/mapa topograficzna została pozyskana z zasobu  
Centralnego Ośrodka Dokumentacji Geodezyjnej i Kartograficznej