



**RYSUNEK PLANU
ZAŁĄCZNIK NR 4 DO UCHWAŁY NR.....
RADY MIASTA ŚWIDNIK Z DNIA
SKALA 1:1000**

układ współrzędnych PL-2000 strefa 8, kopia wektorowej mapy zasadniczej
pozyskana z powiatowego zasobu geodezyjnego i kartograficznego Starostwa
Powiatowego w Świdniku (nr licencji WG.6642.198.2023 0617 P)

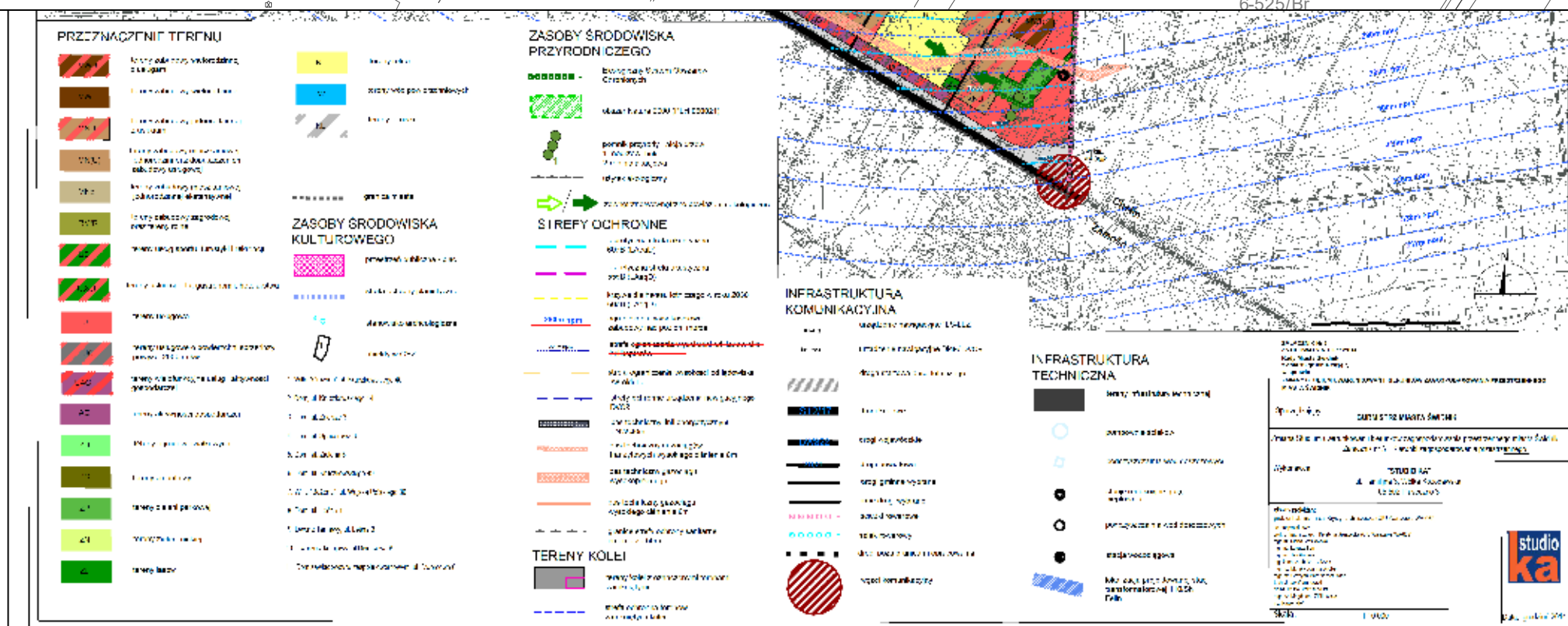
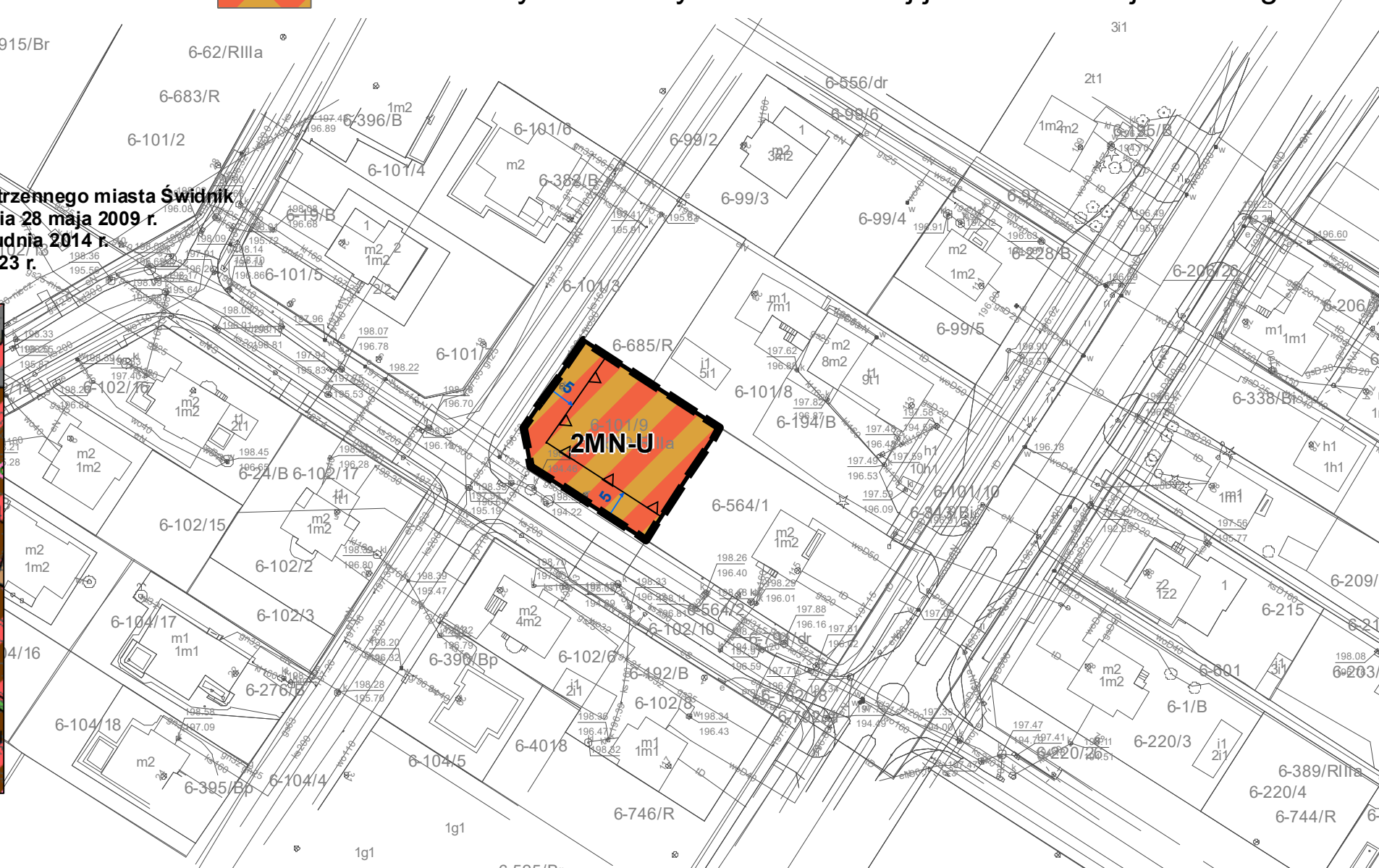
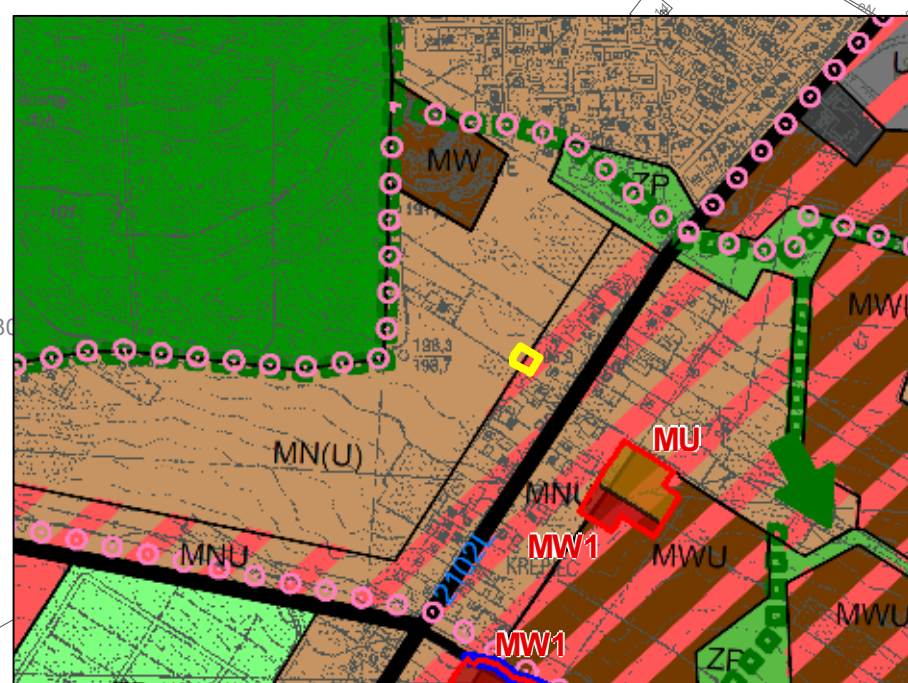


- — — granice planu
- linie rozgraniczające tereny o różnym przeznaczeniu lub różnych zasadach zagospodarowania
- △—△ nieprzekraczalne linie zabudowy
- 5— wymiarowanie rysunku planu (w metrach)

Symbole cyfrowe i literowe określające przeznaczenie terenów wyodrębnionych liniami rozgraniczającymi:

- MN-U - tereny zabudowy mieszkaniowej jednorodzinnej lub usług

wyrus ze studium uwarunkowań i kierunków zagospodarowania przestrzennego miasta Świdnik uchwalonego Uchwałą Nr XXXVII/217/2009 r. Rady Miasta Świdnik z dnia 28 maja 2009 r. i zmienionego Uchwałą Nr II/11/2014 Rady Miasta Świdnik z dnia 18 grudnia 2014 r. oraz Uchwałą Nr LXII/790/2023 Rady Miasta Świdnik z dnia 25 maja 2023 r.



Legenda do zmiany studium

-  granice obszaru analitycznego zmiagają się
-  granice obszaru zapiegadwanego
-  granice obszarów preferencyjnych państw
-  granice terenów zamieszkałych ludźmi
-  granice obszarów, na których istnieje możliwość energii z wykorzystaniem przekładni 550 kV i powyżej z obszaru transformatorowni o mocy powyżej 1000 MVA

Strefy funkcjonalno - przestrzenne wyznaczone w studium
Przeznaczenie terenów:

Zasoby środowiska kulturowego
Obiekty podlegające ochronie:

Strefy ochronne
Obszary wymagające szczególnych warunków zagospodarowania terenów

strefy kontrolowane od pancerzów wysiękowego działania strefy technologiczne od wypracowania nowych elektrotechnicznych wysokiego napięcia 110 kV, pancerzów pancerzów przemyśle dla Jednostki Lublin i Skarbu oraz jednostki Świadczenia i usług.

Infrastruktura komunikacyjna:

Infrastruktura techniczna:

- napowietrznie lub kablowo energetycznie 110 kV
- połączeni wysięgniki odcięcia

układ współrzędnych: PL-1982,
podkład mapowy: zmianę studium sporządzono
na obowowiązującym studium, do którego podkład
mapowy/mapa topograficzna została pozyskana z zasobu
Centralnego Ośrodka Dokumentacji Geodezyjnej i Kartograficznej

