



MIASTO ŚWIDNIK

MIEJSCOWY PLAN ZAGOSPODAROWANIA PRZESTRZENNEGO MIASTA ŚWIDNIK – REJON BRZĘZINY–KALINA, OBSZAR A – REJON ULICY SPADOCHRONIARZY

ZAŁĄCZNIK NR 1 DO
PROGNOZY ODDZIAŁYWANIA NA ŚRODOWISKO
SKALA 1:1000

układ współrzędnych PL-2000 strefa 8, kopia wektorowej mapy zasadniczej
pozyskana z powiatowego zasobu geodezyjnego i kartograficznego Starostwa
Powiatowego w Świdniku (nr licencji WG.6642.198.2023_0617_P)

Oznaczenia obowiązujące:

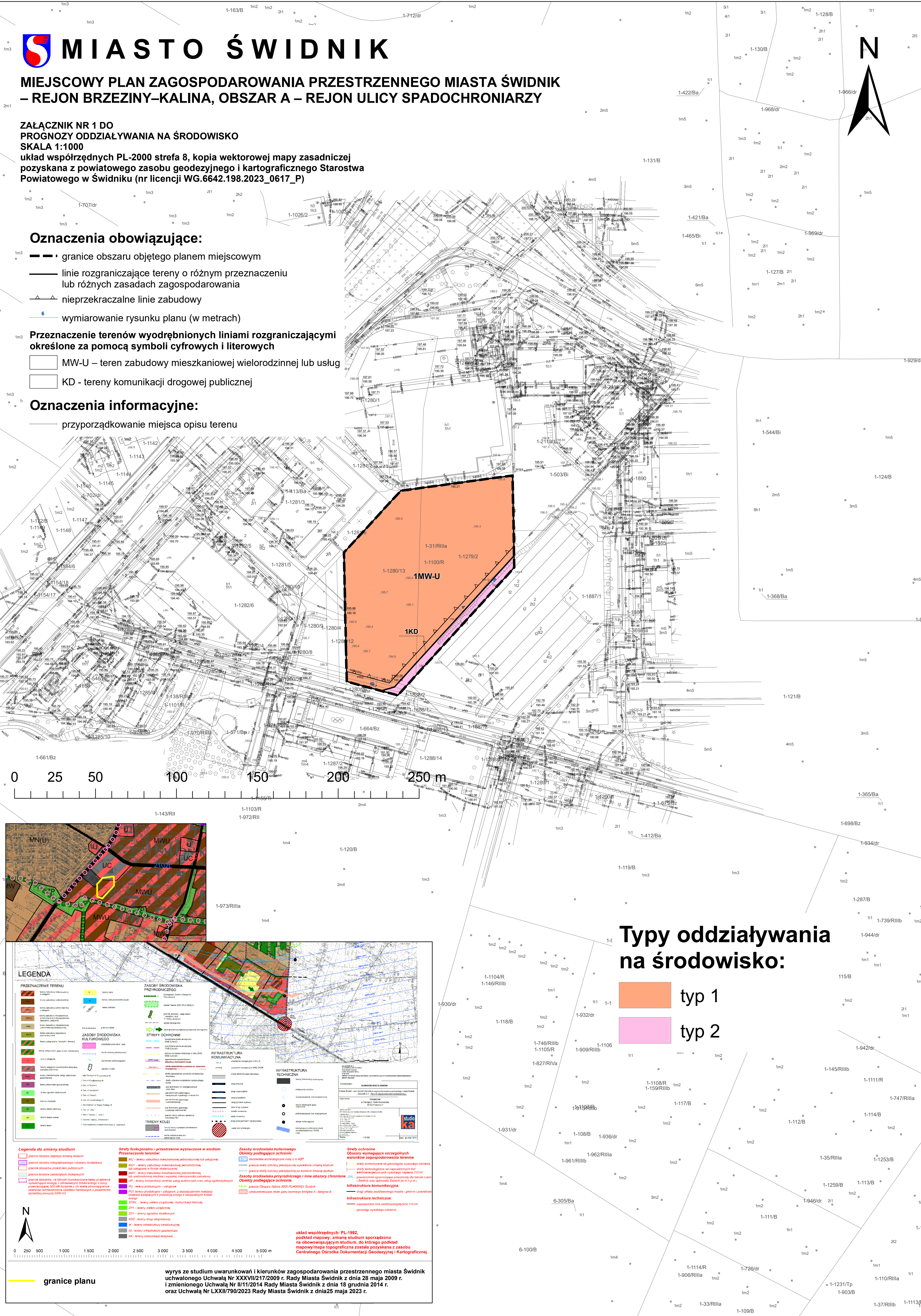
- granice obszaru objętego planem miejscowym
- linie rozgraniczające tereny o różnym przeznaczeniu lub różnych zasadach zagospodarowania
- nieprzekraczalne linie zabudowy
- 6 wymiarowanie rysunku planu (w metrach)

Przeznaczenie terenów wydodrębnionych liniami rozgraniczającymi określone za pomocą symboli cyfrowych i literowych

- MW-U – teren zabudowy mieszkaniowej wielorodzinnej lub usług
- KD - tereny komunikacji drogowej publicznej

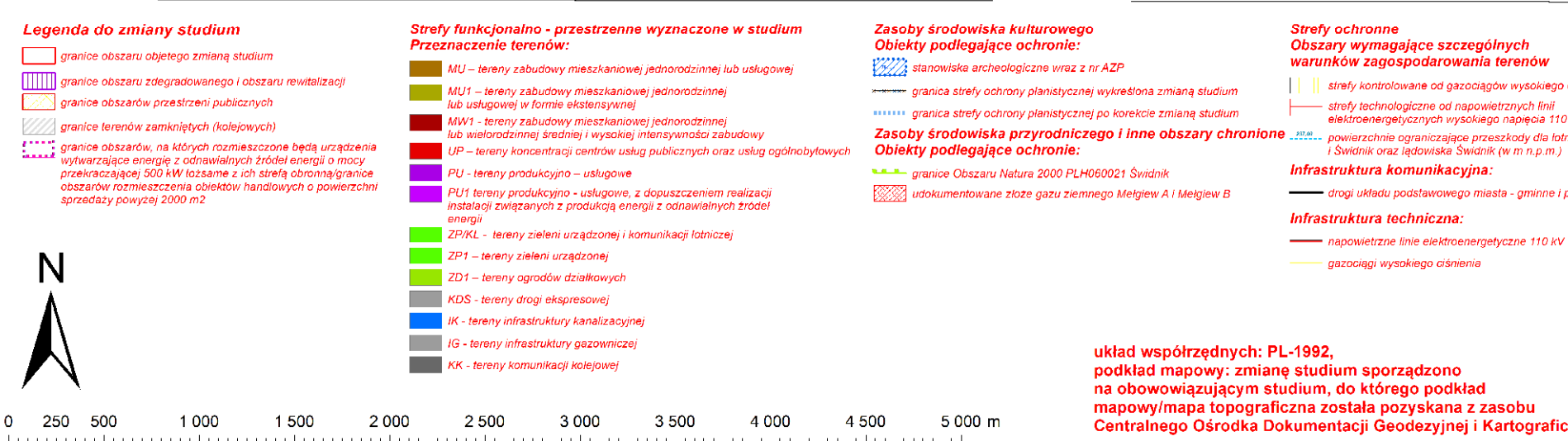
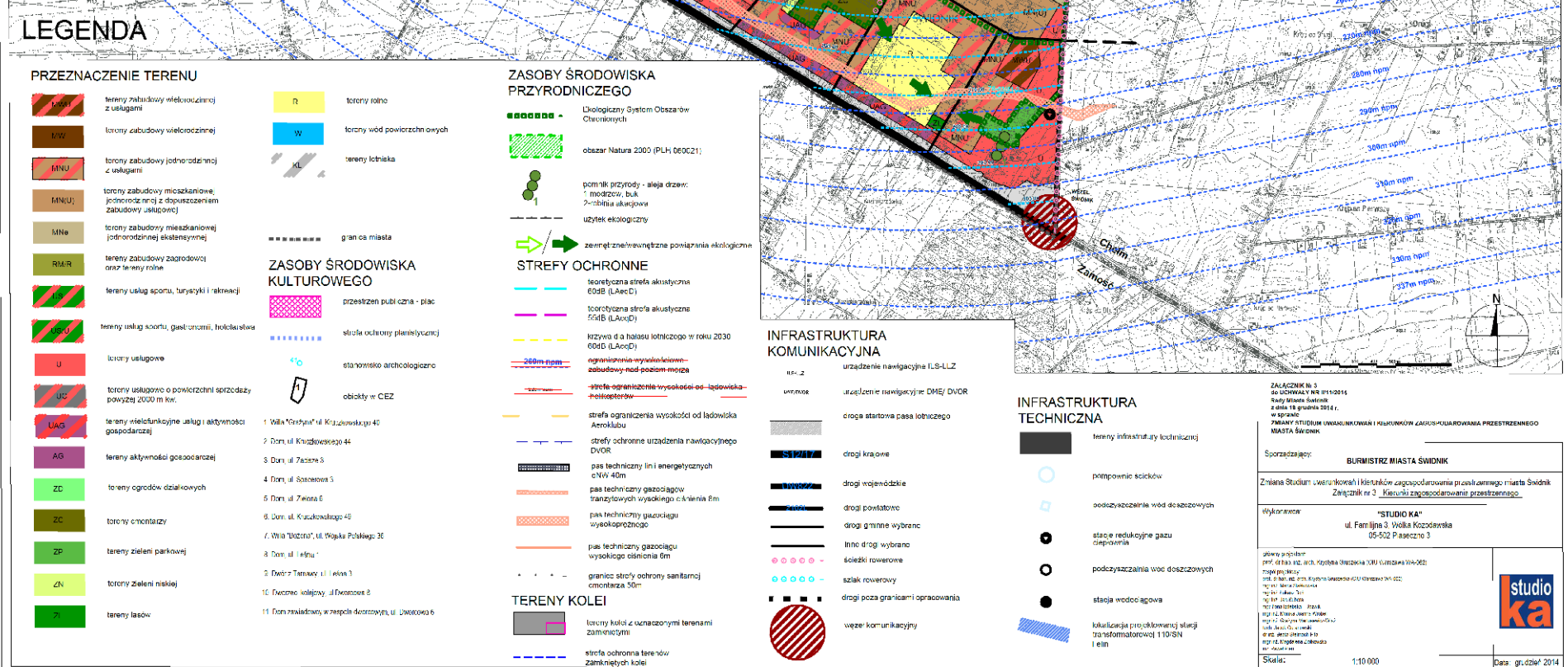
Oznaczenia informacyjne:

przyporządkowanie miejsca opisu terenu



Typy oddziaływania na środowisko:

- typ 1
- typ 2



wyrus ze studium uwarunkowań i kierunków zagospodarowania przestrzennego miasta Świdnik
uchwalonego Uchwałą Nr XXXVII/217/2009 r. Rady Miasta Świdnik z dnia 28 maja 2009 r.
i zmienionego Uchwałą Nr II/11/2014 Rady Miasta Świdnik z dnia 18 grudnia 2014 r.
oraz Uchwałą Nr LXXII/790/2023 Rady Miasta Świdnik z dnia 25 maja 2023 r.