

### Typy oddziaływania na środowisko:

- |   |       |
|---|-------|
|  | typ 1 |
|  | typ 2 |
|  | typ 3 |
|  | typ 4 |
|  | typ 5 |


**Oznaczenia obowiązujące:**

- granice obszaru objętego planem miejscowym
- linie rozgraniczające tereny o różnym przeznaczeniu lub różnych zasadach zagospodarowania
- △△△ nieprzekraczalne linie zabudowy
- 10 wymiarowanie rysunku planu (w metrach)

Przeznaczenie terenów wyodrębnionych liniami rozgraniczającymi określone za pomocą symboli cyfrowych i literowych

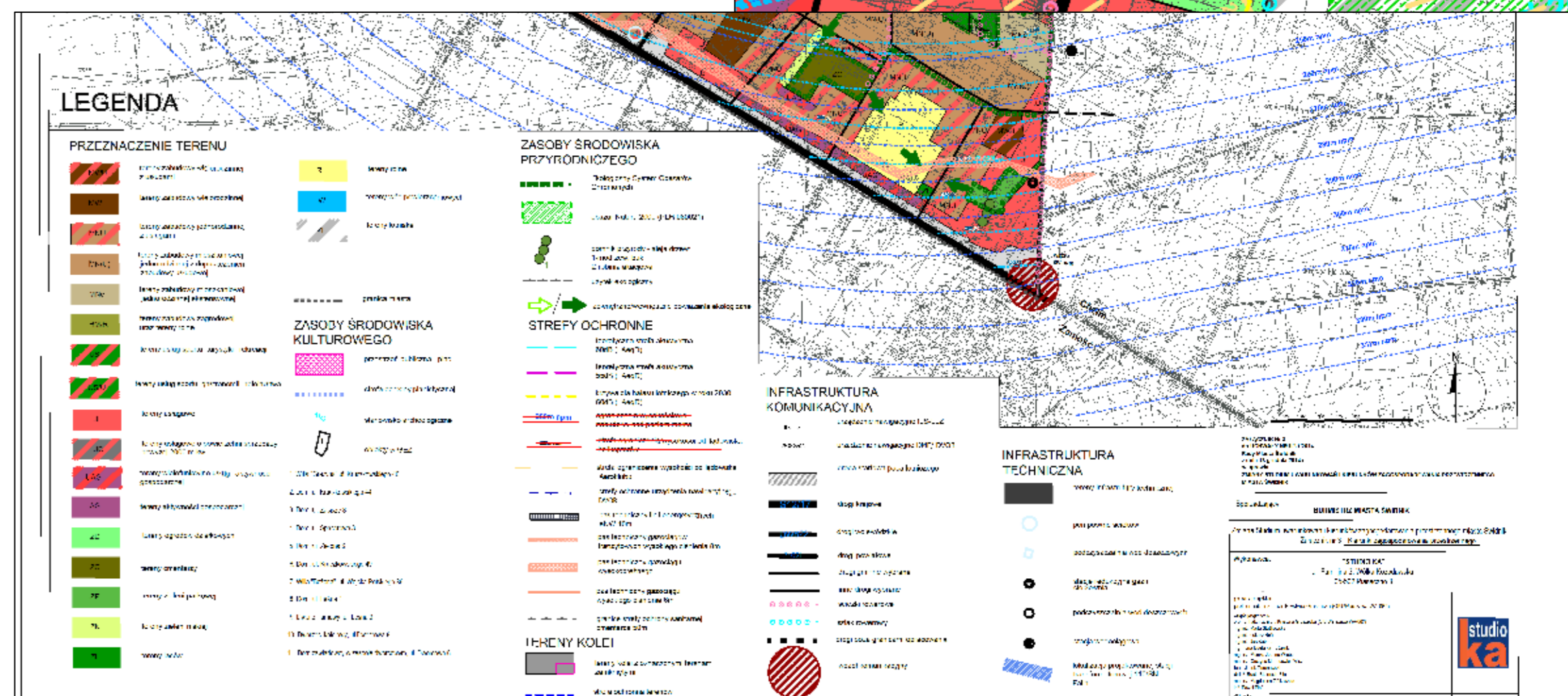
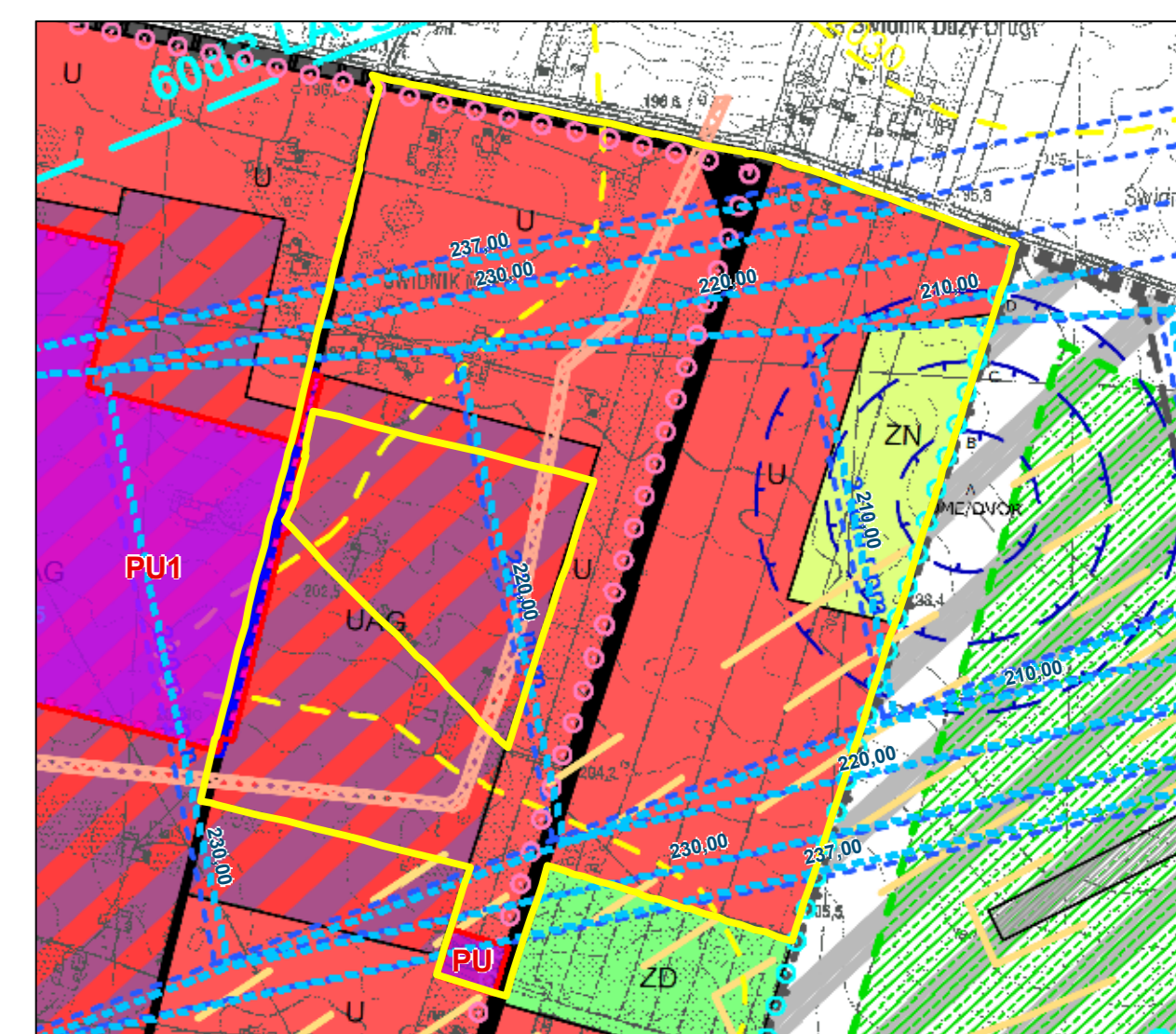
- ☐ U – tereny usług
- ☐ U-P – tereny usług lub produkcji
- ☐ KD-KOP-ZP – tereny komunikacji drogowej publicznej
- ☐ KDG – tereny dróg publicznych
- ☐ KDL – tereny dróg lokalnych
- ☐ KDD – tereny dróg dojazdowych
- ☐ KP – teren komunikacji pieszo - rowerowej
- ☐ IE- tereny elektroenergetyki
- ☐ ZP - teren zieleni urządzonej
- ☐ ZN - teren zieleni naturalnej

**Obszary wymagające szczególnych warunków zagospodarowania terenów:**

- powierzchnie ograniczające przeszkody dla lotniska Lublin
-  strefa kontrolowana od gazuociągu wysokiego ciśnienia DN 500 relacji Felin - Drewnik

**Oznaczenia informacyjne:**

- gazociąg wysokiego ciśnienia DN 500 re  
— przyporządkowanie miejsca opisu terenu

[illegible]

wyrus ze studium uwarunkowań i kierunków zagospodarowania przestrzennego miasta Świdnik uchwalonego Uchwałą Nr XXXVII/217/2009 r. Rady Miasta Świdnik z dnia 28 maja 2009 r. i zmienionego Uchwałą Nr II/11/2014 Rady Miasta Świdnik z dnia 18 grudnia 2014 r. oraz Uchwałą Nr LXXIII/790/2023 Rady Miasta Świdnik z dnia 26 maja 2023 r.